

Service Emetteur de la Commande :
Direction Générale des Services Techniques Territoires et Proximité - Antenne d'Hyères

Département du VAR
Commune d'HVERES
Les Salins - La Capte

Nature du document

PLAN DES TOITURES

Opération

RELEVÉ D'ÉTAT DES LIEUX DU BATIMENT "LA MOUTURE"

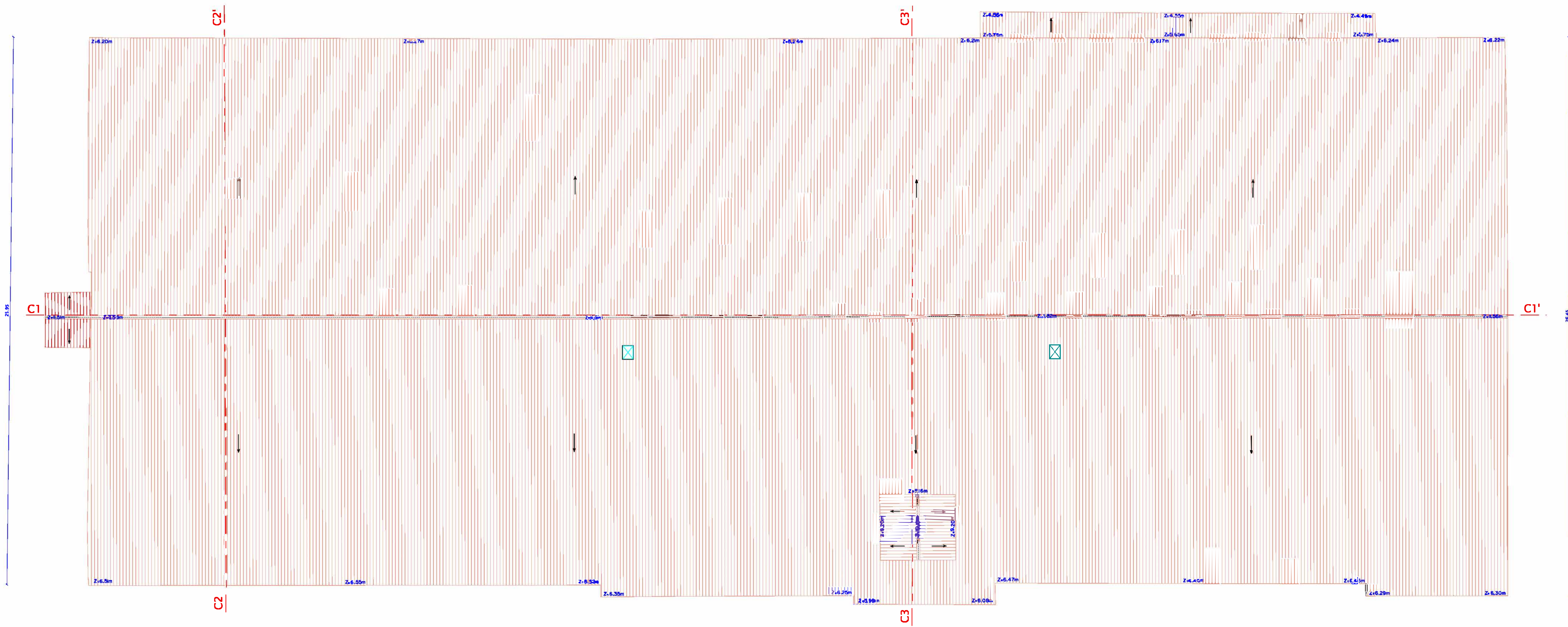
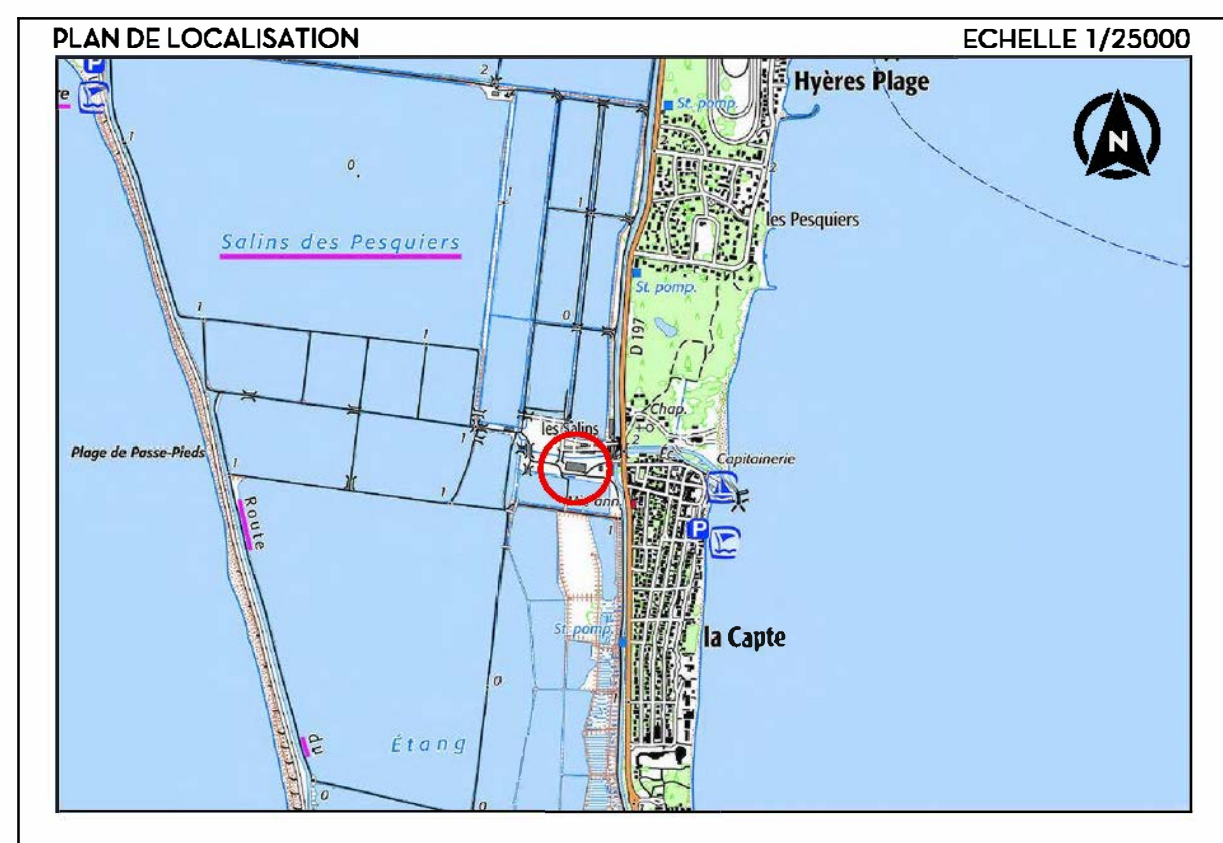
ECHELLE 1/100

PRESTATAIRE

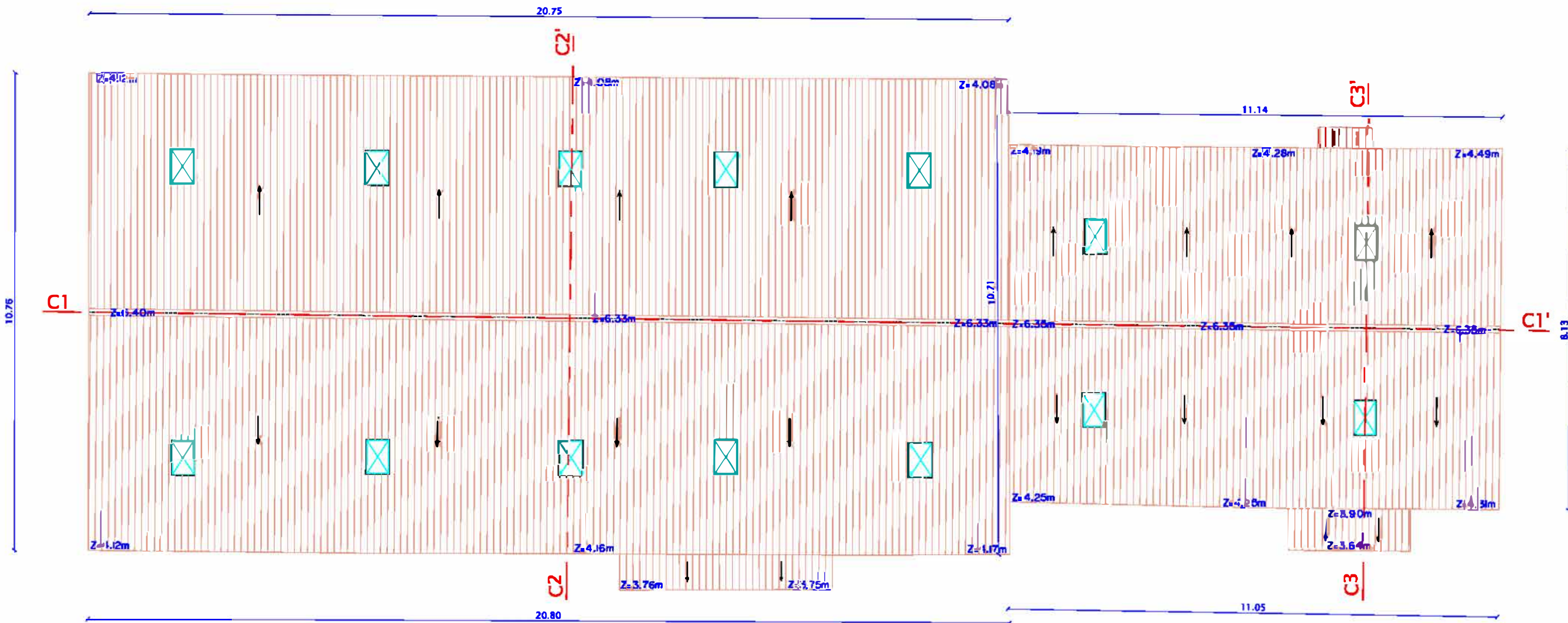


Téléphone : 04 94 23 93 00
Téléphone : 04 96 20 36 10
www.opsia.fr - contact@opsia.fr

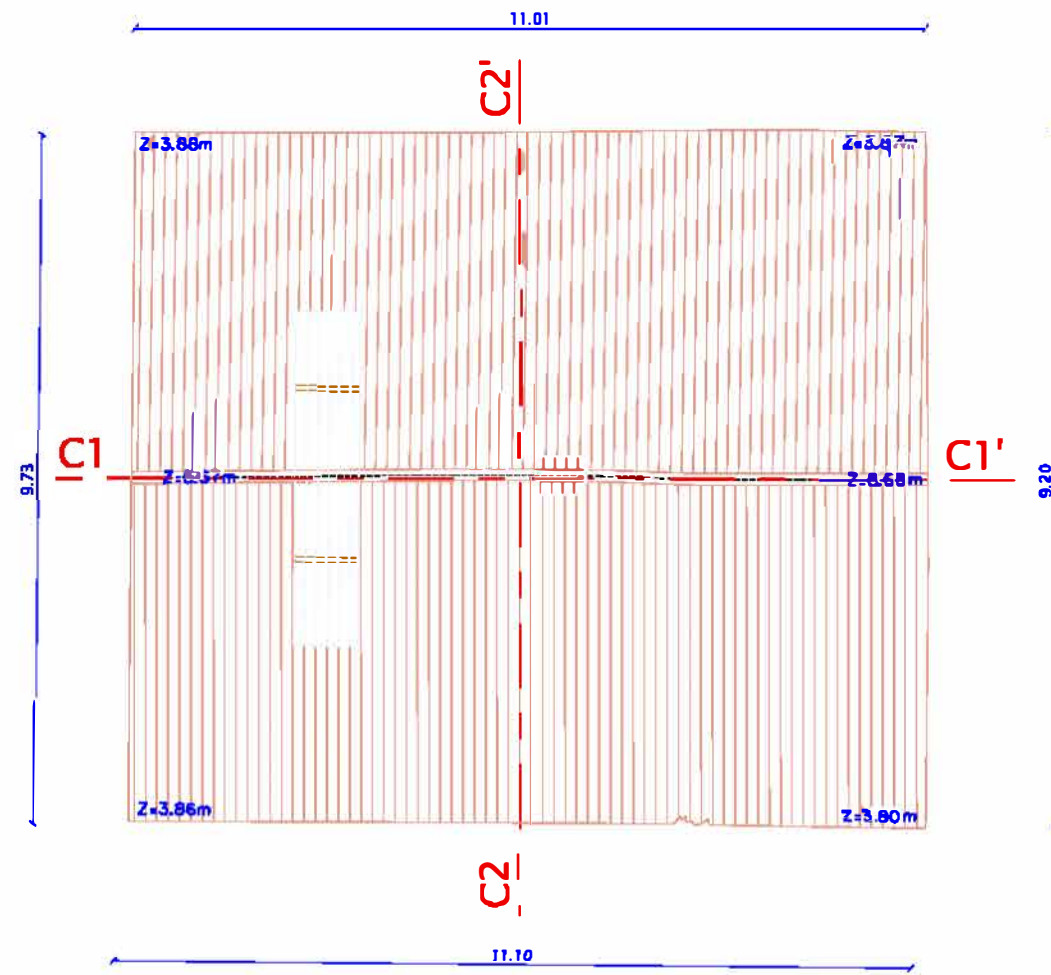
REFERENCES TECHNIQUES, ADMINISTRATIVES ET SUIVI		
INDEXE	MODIFICATIONS	DATE
A	EDITION ORIGINALE	31/03/25
N° Norme : 7726/24 notifié le 30/07/24		Dossier : N° 25 126054-04
N° Commande : 43738		R#8 Richier : 12604-04_T01_P01
REDACTEUR C. SANCHEZ E. HUGON	VERIFICATEUR M. EL AYYOUBI	APPROBATEUR F. HOSPITAL



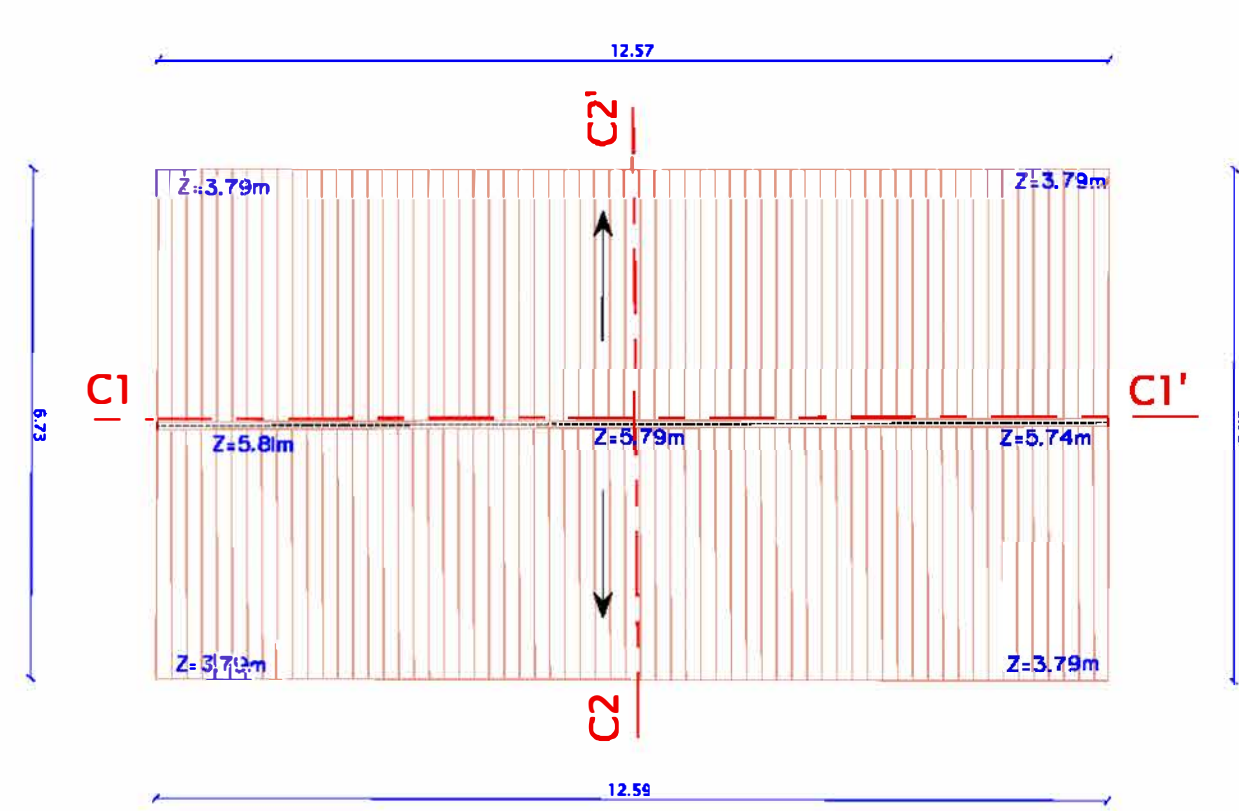
**PLAN DE LA TOITURE
DE L'ANCIENNE
MENUISERIE**
S=320.40m²



**PLAN DE LA TOITURE
GARAGE
S=96.20m²**



PLAN DE LA TOITURE
MAGASIN HUILES
S= 84.84m²



**PLAN DE LA TOITURE
LA MENUISERIE
S=833.40m²**



PLAN DE LA TOITURE
MAGASIN GENERAL
S= 581.14m²

